הערה:

נא לשים לב שהמפלסים שבסוגריים, מתייחסים לגובה פני המים.
המפלסים ללא סוגריים, מתייחסים ±0.00 בניין

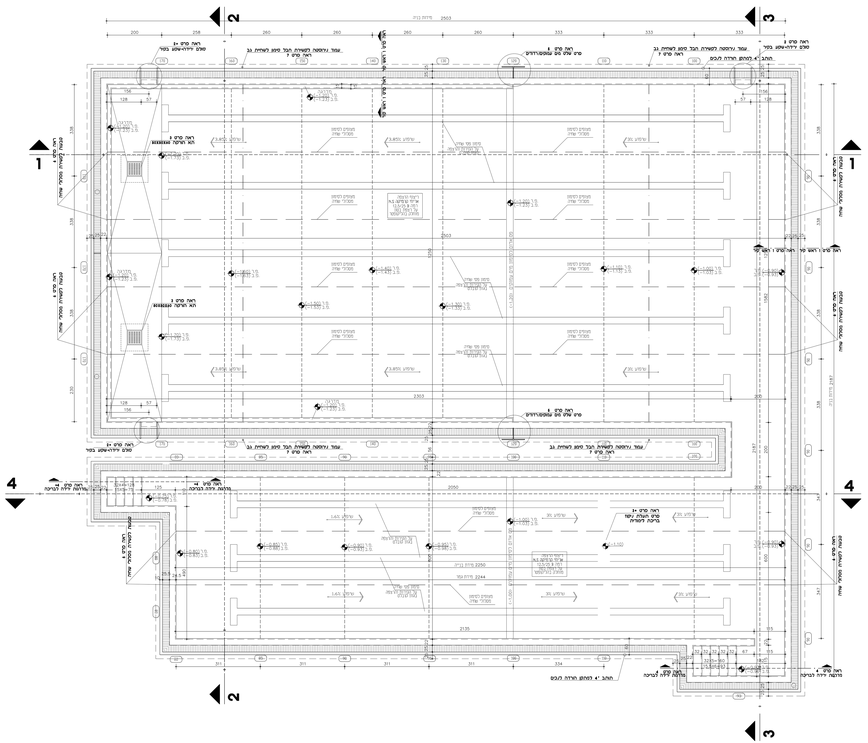

תוכנית בריכה קנ"מ 1:50

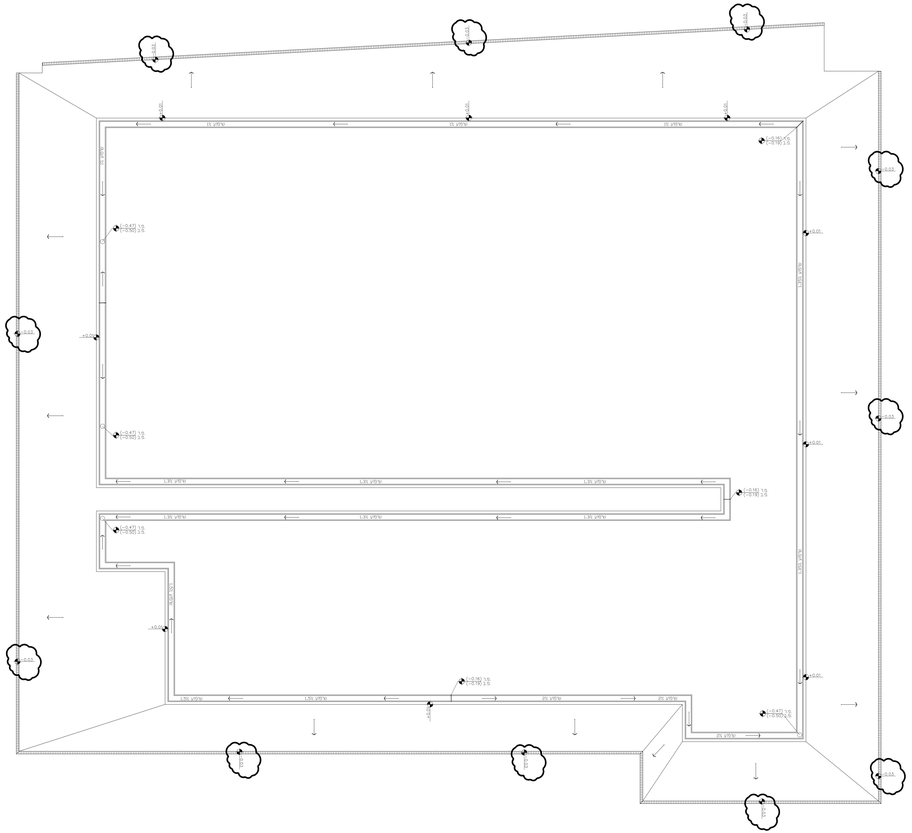

תוכנית שיפועי תעלת בריכה קנ"מ 1:50

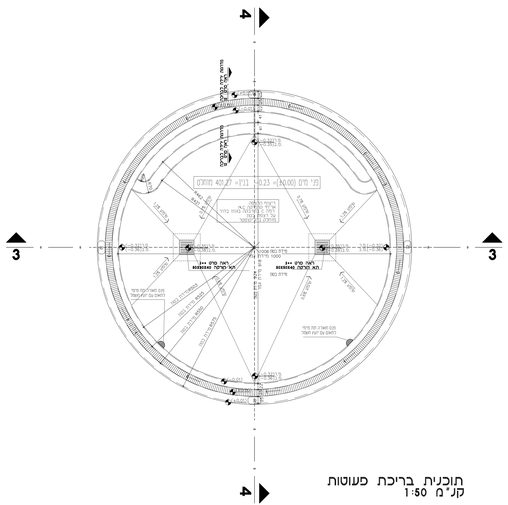

תוכנית בריכת פעוטות
קנ"מ 1:50

עלי המקצע לבקר את הפרטים והמידות המופיעים בתכנון עם כל גורמי המקצוע. אין לבצע עבודות ואין לייצר אלמנטים ללא אישור מראש ובכתב של המתכנן.

מס'	תאריך	שינוי
1	11.10.23	מפה ע"ק
2	12.12.21	מפה מס' 1

מס'	תאריך	מהות
1	11.10.23	מפה ע"ק

מפה ציונית

הערה:
נא לשים לב שהמפלסים שבסוגריים, מתייחסים לגובה פני המים. המפלסים ללא סוגריים, מתייחסים ±0.00 בניין.

מקא מרחב מים
קו ר"אמבר (שטח האורבני)
מי בריכה