חתך לאורך קו ניקוז מוצע
כביש 103
חתכי כביש 10305–10327

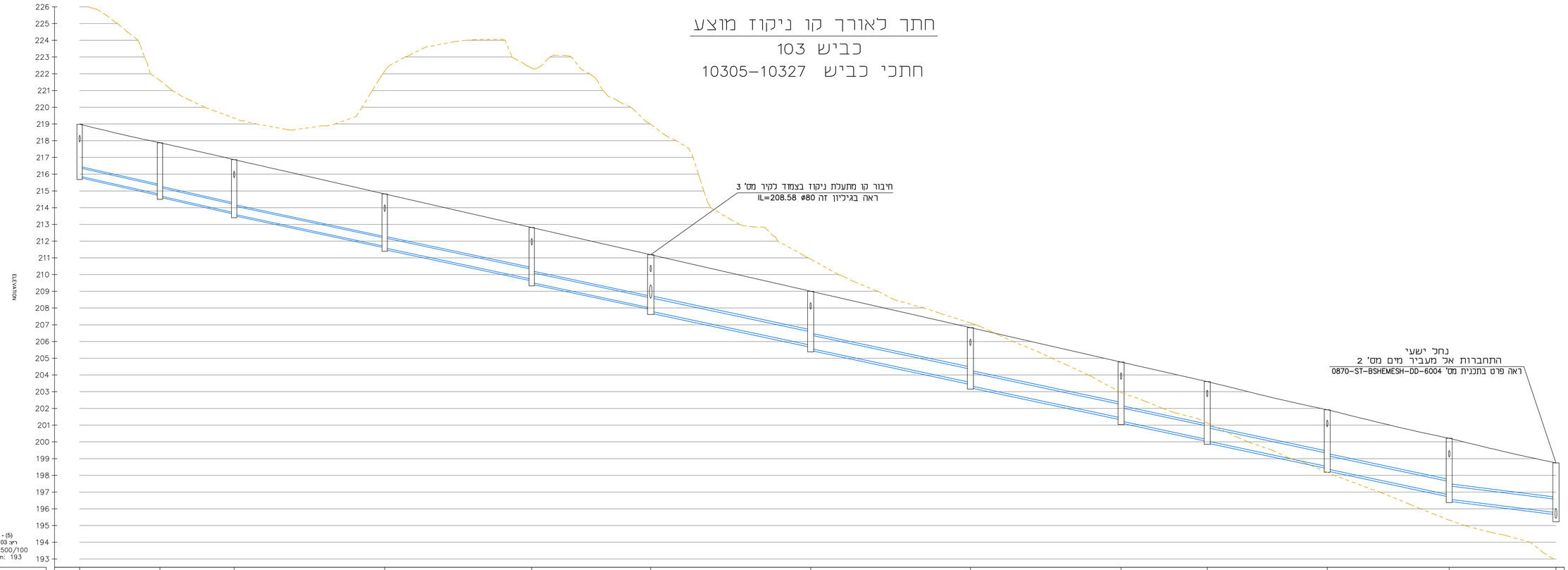

שוחה	103.1 120x100 H=3.10	103.2 120x100 H=3.18	103.3 120x100 H=3.27	103.4 120x100 H=3.23	103.5 120x100 H=3.29	103.6 150x150 H=3.38	103.7 140x120 H=3.43	103.8 140x120 H=3.48	103.9 140x120 H=3.53	103.10 140x120 H=3.55	103.11 140x120 H=3.54	103.12 140x120 H=3.65	103.13 150x150 H=3.32
רום קרקעית צינור כניסה ויציאה	215.98	214.70 / 214.80	213.40 / 213.70	211.59 / 211.69	209.32 / 209.72	207.61 / 208.01	205.58 / 205.78	203.35 / 203.55	201.24 / 201.44	200.05 / 200.15	198.38 / 198.53	196.57 / 196.63	195.77
שיפוע מתוכנן	S= 4.50% L= 24.02	S= 4.50% L= 22.21	S= 4.25% L= 45.04	S= 4.25% L= 43.99	S= 4.25% L= 35.59	S= 4.25% L= 47.85	S= 4.25% L= 47.78	S= 4.25% L= 45.07	S= 4.25% L= 25.77	S= 4.25% L= 35.91	S= 4.25% L= 36.48	S= 2.50% L= 31.92	
קוטר צנרת <סימן>	ø50	ø50	ø50	ø60	ø60	ø80	ø80	ø80	ø80	ø80	ø80	ø80	
רום קרקע מתוכנן	218.98	217.88	216.87	214.82	212.81	211.19	209.01	206.83	204.77	203.60	201.92	200.22	198.74
רום קיים	226.39	221.61	219.35	222.16	222.35	218.98	210.92	207.11	202.96	201.13	198.18	195.33	192.67
מרחק ביניים	24.0	22.2	45.0	44.0	35.6	47.8	47.8	45.1	25.8	35.9	36.5	31.9	
מרחק מצטבר	0.00	23.99	46.18	91.18	135.13	170.68	218.49	266.23	311.36	337.01	372.88	409.33	441.24

חתך לאורך קו ניקוז מוצע
חיבור תעלת ניקוז בצמוד לקיר מס' 3
שצ"פ 303

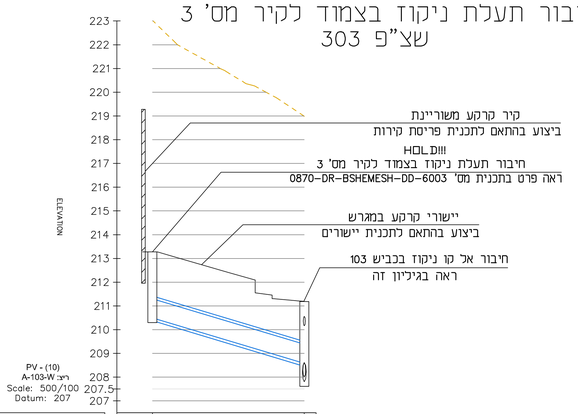

שוחה	103.6.1 150x150 H=2.77	103.6 150x150 H=3.38
רום קרקעית צינור כניסה ויציאה	210.50	208.58
שיפוע מתוכנן	S= 6.00% L= 32.04	
קוטר צנרת <סימן>	ø80	
רום קרקע מתוכנן	213.27	211.19
רום קיים	223.03	218.98
מרחק ביניים	32.0	
מרחק מצטבר	0.00	31.99

חתך לאורך קו ניקוז מוצע
כביש 102 צפון
חתכי כביש 10327–10282

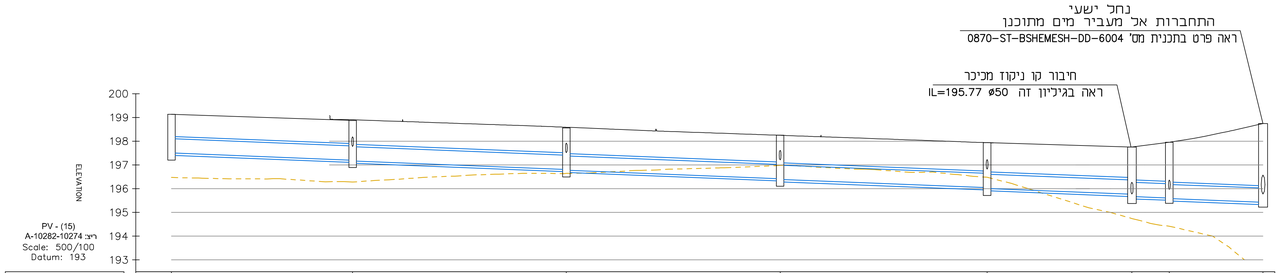

שוחה	102–N–1 120x100 H=1.73		102–N–2 120x100 H=1.79		102–N–3 120x100 H=1.86		102–N–4 120x100 H=1.94		102–N–5 120x100 H=2.03		102–N–6 140x120 H=2.18	102–N–7 120x100 H=2.38	103.13 150x150 H=3.32
רום קרקעית צינור כניסה ויציאה	197.50		197.20 / 197.17		196.81 / 196.78		196.42 / 196.39		196.04 / 196.01		195.77 / 195.67	195.61 / 195.58	195.42
שיפוע מתוכנן	S= 0.80% L= 38.14		S= 0.80% L= 45.00		S= 0.80% L= 45.00		S= 0.80% L= 43.59		S= 0.80% L= 30.49		S= 0.80% L= 7.81	S= 0.80% L= 19.73	
קוטר צנרת <סימן>	ø60		ø60		ø60		ø60		ø60		ø60	ø60	
רום קרקע מתוכנן	199.13		198.87		198.56		198.25		197.94		197.75	197.96	198.74
רום קיים	196.47		196.28		196.64		196.98		196.48		194.74	194.42	192.67
מרחק ביניים	38.1		45.0		45.0		43.6		30.5		7.9	19.7	
מרחק מצטבר	0.00	38.14		83.14		128.14		171.72		202.21		210.08	229.81

חתך לאורך קו ניקוז מוצע
כבישים 102–103
חתכי כביש 10328–10273

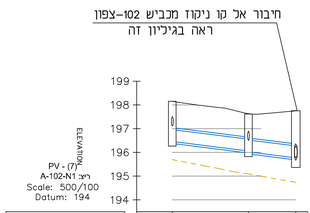

שוחה	102–N–6–1 120x100 H=1.69	102–N–6–2 120x100 H=1.60	102–N–6 140x120 H=2.18
רום קרקעית צינור כניסה ויציאה	196.46	196.06 / 196.02	195.77
שיפוע מתוכנן	S= 2.50% L= 16.04	S= 2.50% L= 9.97	
קוטר צנרת <סימן>	ø50	ø50	
רום קרקע מתוכנן	198.15	197.62	197.75
רום קיים	195.70	195.10	194.74
מרחק ביניים	16.0	10.0	
מרחק מצטבר	0.00	16.03	26.00

הקבלן אחראי לתאום המידות.
אין לקבוע גדלים ע"י מדידה בתכנית.
על כל אי התאמה על הקבלן להודיע למתכנן.

הערות:

מס'	תאריך	תפוצה			

מס'	תאריך	שינויים	תוכן	עדכן	ע"י מפקח	ביקר

מחדורה: 0

לעיון ◯ לאישור ◉ למכרז ◯ לביצוע ◯

מקרא
צינור ניקוז מבטון מזוין דרג 5

מפתח גיליונות :

שם המזמין :
החברה הכלכלית בית שמש

שם הפרויקט :
תכנון ופיתוח אז"ת "ישני" בית שמש

שם התכנית :
חתך לאורך קווי ניקוז
כביש 103
גיליון מס' 4

מספר תכנית :
870 - DR-BSHEMESH-DD-3614

קנה מידה : 1:100/1:500	**תאריך מהדורה ראשונה :** 18/02/2021		
ערך : ע. חביבי	**בקר :**		
שרטט : ע. חביבי	**אישר :** ש.שגל		
שם הקובץ :			
תאריך הדפסה : 28/02/2021			

המתכנן :
מהוד הנדסה בע"מ
באר שבע, **בית בלסן**, יהודה הנחתום 4
מל' 08-6288060 פקס. 08-6288070
דואל: mahod@mahod.co.il
נס ציונה, בנין ארקן רמת, רוד ארקן רמון 2
מל' 03-6251188 פקס. 03-6251187
דואל: mahodta@mahod.co.il