קיר 3

ביצוע קיר בתחום שצייפ

ביצוע קיר בתחום מגרש

רום מתוכנן	175.5	174.7	174.7	173.9	173.9	173.4	173.4	172.7	172.7	172.3	172.3	171.8	171.8	171.4	171.4	171.1	171.1	170.8	170.8	170.6	170.6	170.4	170.4	170.3	170.3	170.2	170.2	170.1	170.1	170.0	170.0	169.9	169.9	169.8	169.8
גובה שורש במגרש	174.7	174.7	173.9	173.9	173.4	173.4	172.7	172.7	172.3	172.3	171.8	171.8	171.4	171.4	171.1	171.1	170.8	170.8	170.6	170.6	170.4	170.4	170.3	170.3	170.2	170.2	170.1	170.1	170.0	170.0	169.9	169.9	169.8	169.8	169.7
פרופיל סכמה	0.00	0.80	1.60	2.40	3.20	4.00	4.80	5.60	6.40	7.20	8.00	8.80	9.60	10.40	11.20	12.00	12.80	13.60	14.40	15.20	16.00	16.80	17.60	18.40	19.20	20.00	20.80	21.60	22.40	23.20	24.00	24.80	25.60	26.40	27.20
מס' חתך	1	2	3	4	5	6	7	8	9	10	11	12	13	14	15	16	17	18	19	20	21	22	23	24	25	26	27	28	29	30	31	32	33	34	35
רום מתוכנן-קיים	1.25	1.16	0.66	0.66	0.47	0.47	0.42	0.42	0.39	0.39	0.37	0.37	0.36	0.36	0.35	0.35	0.34	0.34	0.33	0.33	0.32	0.32	0.31	0.31	0.30	0.30	0.29	0.29	0.28	0.28	0.27	0.27	0.26	0.26	0.25

חתך לביצוע תעלת ניקוז
בקטע התחברות למחלף (מחכים 10284-10283)

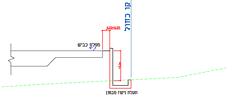

חתך טיפוסי
לביצוע קיר קרקע משוריינת
בתחום מגרש

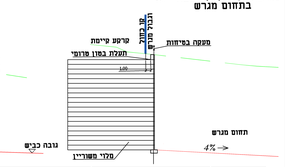

חתך טיפוסי
לביצוע קיר קרקע משוריינת
בתחום שצ"פ
קיר 3 בקטע מחכים 10-9: הוריגה מעבר לקו כחול

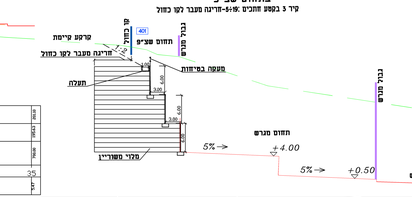

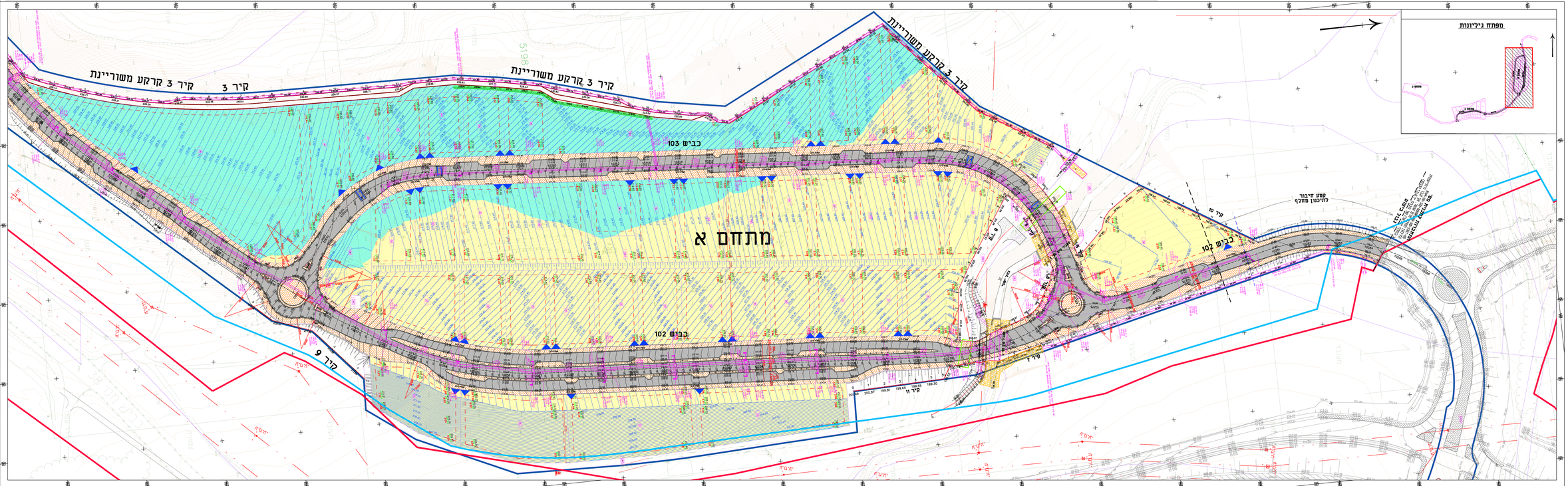
מתחם א
קיר 3 קרקע משוריינת
קיר 3
קיר 9
כביש 103
כביש 102
קיר 7
קיר 11
קיר 10
מפתח גיליונות
מבנה מגורים
מבנה מגורים
מבנה מגורים